









Temps de Trajet à partir du Centre Aquatique de Caromb

Réseau routier
au 1er janvier 2010
avec la rocade prévue au
sud de Carpentras

Estimation du temps de trajet réalisée
à partir de vitesses moyennes selon
5 catégories de routes (autoroutes,
principales, départementales,
secondaires et urbaines) et la
présence ou non de feux tricolores.

-  35 à 40 minutes
-  30 à 35 minutes
-  25 à 30 minutes
-  20 à 25 minutes
-  15 à 20 minutes
-  10 à 15 minutes
-  5 à 10 minutes
-  Moins de 5 minutes

 Centre Aquatique
de Caromb

Sources :
IGN Route 500; PFAR 2007-2013

Echelle :
1 / 200 000

Réalisation :
Service Information Géographique
de la CoVe, février 2010

